


Arius-Tour

Vom [Deutschen Wanderinstitut](#) als "Premiumweg" zertifiziert



Ist dies nun eine Wirtshaustour (immerhin liegen zwei beliebte Waldgaststätten am Weg) oder eine Berg- und Tal-Wanderung (da zwei Höhenzüge die Achsen der Tour bilden, der militärgeschichtlich interessante Große Arius und der Hummelberg mit der Ruine Ruppertstein)? Das mag jeder selbst entscheiden. Die typischen Buchenwälder und Felsen der Region gibt es aber so oder so.

Dringende Empfehlung: Den Weg nicht am "offiziellen" Startpunkt beginnen, sondern am Wanderparkplatz Starkenbrunnen. So muss man sich nicht mit vollem Bauch am Ende noch einmal den Berg hinaufquälen.



Wenige Meter von einer Infotafel entfernt trifft man auf die Route. Bald wird das **Rodalbtal** überquert und es geht recht steil hinauf zum aussichtsreichen **Ruppertstein**, einem einstigen Vorposten der 3 km entfernten Burg Lemberg (evtl. [Felspernung](#) beachten!). Von der ehemaligen Anlage auf dem über 20 m hohen Felsenschiff zeugen noch der Treppenaufgang, eine Zisterne und kleine Mauerreste. Durch schöne Buchenwälder läuft man

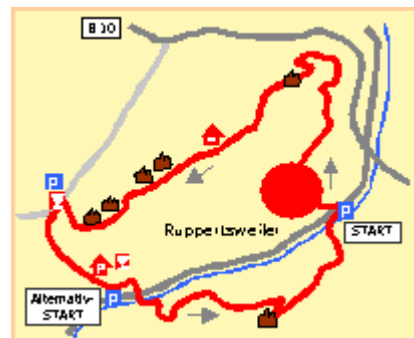
dann hinunter nach **Ruppertsweiler**. Nun kurz durch den Ort, hinauf zum verwinkelten **Maiblumenfelsen** und weiter auf den 448 m hohen Großen Arius, einen langgestreckten Berg mit militärischer Vergangenheit: Er diente als Befehlsstützpunkt der NATO-Luftwaffe und ist kreuz und quer von einem Stollensystem durchzogen. Nach dem Kalten Krieg wurde die Anlage aufgegeben und die Stolleneingänge wurden mit Beton verplombt.



Unweit des Gipfels passiert man eine **Schutzhütte** und wandert dann auf einem anregenden **Felsenpfad** leicht absteigend zur Waldgaststätte **Forsthaus Beckenhof**. Nur ein Katzensprung ist es dann


zu einer zweiten Einkehr im schöngelegenen **Waldhaus Starkenbrunnen** des Pfälzerwald-Vereins.

Ort: Ruppertsweiler (280 m)
Anreise mit dem PKW: Abzweigung von der B 10 zwischen Hinterweidenthal und Pirmasens
Anreise mit der Bahn: Pirmasens Hauptbahnhof, Bus nach Ruppertsweiler (Ortsmitte)
Start (empfohlen): Parkplatz Waldhaus Starkenbrunnen (zwischen Ruppertsweiler und Lemberg rechts der Straße)
Start (offiziell): Wanderparkplatz am östlichen Ortseingang
Länge: 11 km
Anstieg: 320 Höhenmeter
Route: Parkplatz Starkenbrunnen - Ruppertstein - Ruppertsweiler - Maiblumenfelsen - Felsenpfad - Forsthaus Beckenhof - Waldhaus Starkenbrunnen



Zoom

Karte: "Von Johanniskreuz bis Pirmasens" 1:25.000



Einkehr am Wege: Beckenhof (tägl. außer Di), Starkenbrunnen PWV (tägl. außer Mo)

Regionale Tourist-Infos: [Südwestpfalz](#)

Besuchenswert in der Nähe: [Dynamikum Science Center](#), [Erlebnisbad Plub](#), [Schuhmuseum](#), [Westwall-Museum](#), [Deutsches Schuhmuseum Hauenstein](#)