



Belebendes Element im Südwesten

Im Dahner Felsenland gibt es rund um die **Gemeinden Fischbach und Ludwigswinkel** ein buchstäblich belebendes Element in erstaunlichem Reichtum: Wasser. Der Kontrast zwischen den markanten Gipfeln und den weiten Tälern mit ihren schönen Feuchtgebieten, ihren Quellen, Bächen und Weihern ist einzigartig in dieser Region im Südwesten des Pfälzerwaldes. Der neue **Premiumwanderweg „Wasgau-Seen-Tour“** erschließt diese Landschaft mit ihren stillen Reizen und spektakulären Orten auf rund 21 Kilometern Länge, die in zwei Abschnitte aufgeteilt werden können. Der Weg kann in 2 Etappen gewandert werden.

Das Biosphärenhaus in Fischbach und der Freizeitpark Birkenfeld in Ludwigswinkel bieten sich dabei als Start und Ziel an. Beginnt man die Tour am Biosphärenhaus in Fischbach, das mit seinem Baumwipfelpfad und seiner interaktiven Ausstellung über Natur und Landschaft zum Entdecken einlädt, dann führt sie zunächst durch ein weites Wiesental unterhalb der „Weißen Madonna von Fischbach“, oftmals direkt am Bach entlang, zum Pfälzerwoog, einem einmalig schön gelegenen, stillen See inmitten eines Naturschutzgebietes. Über den Lindelskopf mit seinen prachtvollen Eichenbeständen und dem mächtigen Felsmassiv mit einer spektakulären Aussicht geht es weiter zur Rösselsquelle, die mit rotem Sandstein gefasst ist und kräftig fließend auf einer verträumten Lichtung versteckt im Wald liegt. Ihr Wasser speist auch die Dorfbrunnen in Ludwigswinkel. Wer durchs idyllische Naturschutzgebiet Rösselsweiher schlendert, kann mit ein wenig Glück Fischreiher bei der Jagd beobachten. Ein markierter Abstecher zum Damm des Rösselsweiher (30m) bietet unvergessliche Eindrücke in unberührte Natur.

Der Sägmühlweiher, nur ein kurzes Wegstück weiter, ist ein lauschiger kleiner Stauweiher am Waldrand, der gerne zum Baden genutzt wird. Von hier, durch die Kurtalau in Ludwigswinkel, mit ihren Quellen und Biotopen, ist es nicht weit zum Barfußpfad mit seinen elementaren und direkt spürbaren Beiträgen zum großen Thema „Wasser“: Sumpffgraben, Bachbett aus Sand oder Kiesel und natürlich Wassertreten. Dann geht es ein Stück den Skulpturenweg entlang zum Saarbacherhammer, einem beliebten Badesee. Von hier, auf dem Uferweg um den See, führt die Tour vorbei an einem „Archehof“ mit seinen Fjordpferden. Auf dem weiteren Weg liegen ein halbes Dutzend Fischteiche – einer davon mit informativen Schautafeln. Nur ein paar Schritte entfernt am Biosphären-Erlebnisweg: der Schneckenturm mit der Vogelstation. Für Erfrischung nach Kneipp'scher Manier sorgt die Wassertretanlage unweit des Biosphärenhauses.

Weil so viel Wasser-Erlebnis durstig und hungrig macht, gibt es auf der Seen-Tour etliche Möglichkeiten zur Einkehr: Restaurant im Biosphärenhaus, Biergärten im Ortskern Ludwigswinkel, Kiosk/Freizeitpark Birkenfeld, Restaurant Saarbacherhammer und Seekiosk am Saarbacherhammer. Bitte Ruhetage beachten! Weitere Einkehrmöglichkeiten in Fischbach und Ludwigswinkel.

Ihr Weg zu uns



DAHNER



FELSENLAND

Tourist-Information
Dahner Felsenland

Schulstraße 29

66994 Dahn

Telefon 06391-9196222

Telefax 06391-91960222

tourist.info@dahner-felsenland.de

www.dahner-felsenland.net

Impressum:
Herausgeber:
Ortsgemeinden Ludwigswinkel und Fischbach
Fotografie:
Karl Hoffmann, Klaus Waffenschmidt,
Touristinformation Dahner Felsenland,
Archiv K. E. Groß
Gesamtherstellung:
K. E. Groß Werbeagentur


Alle Angaben auf diesem Prospekt wurden nach bestem Wissen und Gewissen gemacht. Für die Richtigkeit der Angaben und die sichere Benutzbarkeit der Wege kann jedoch keine Haftung übernommen werden. Das Begehen erfolgt auf eigenes Risiko und eigene Gefahr.



kgpp.de/gross/7151/10,08



WASGAU SEEN Tour



DAHNER



FELSENLAND




Wegmarkierung


Rundwanderweg, Länge ca. 21,5 km

Start/Zielpunkte:

- Parkplatz am Biosphärenhaus Pfälzerwald/Nordvogesen in Fischbach
- Parkplatz am Kiosk/Barfusspfad/Freizeitpark Birkenfeld, Ludwigswinkel

Einkehrmöglichkeiten an der Strecke:

 Restaurant im Biosphärenhaus Pfälzerwald/Nordvogesen, Kiosk/Freizeitpark Birkenfeld, Restaurant Saarbacherhammer und Seekiosk am Badese See Saarbacherhammer zwischen Ludwigswinkel und Fischbach. Weitere Einkehrmöglichkeiten finden Sie in Fischbach und Ludwigswinkel. Bitte Ruhetage beachten.

 Abkürzungsmöglichkeit

